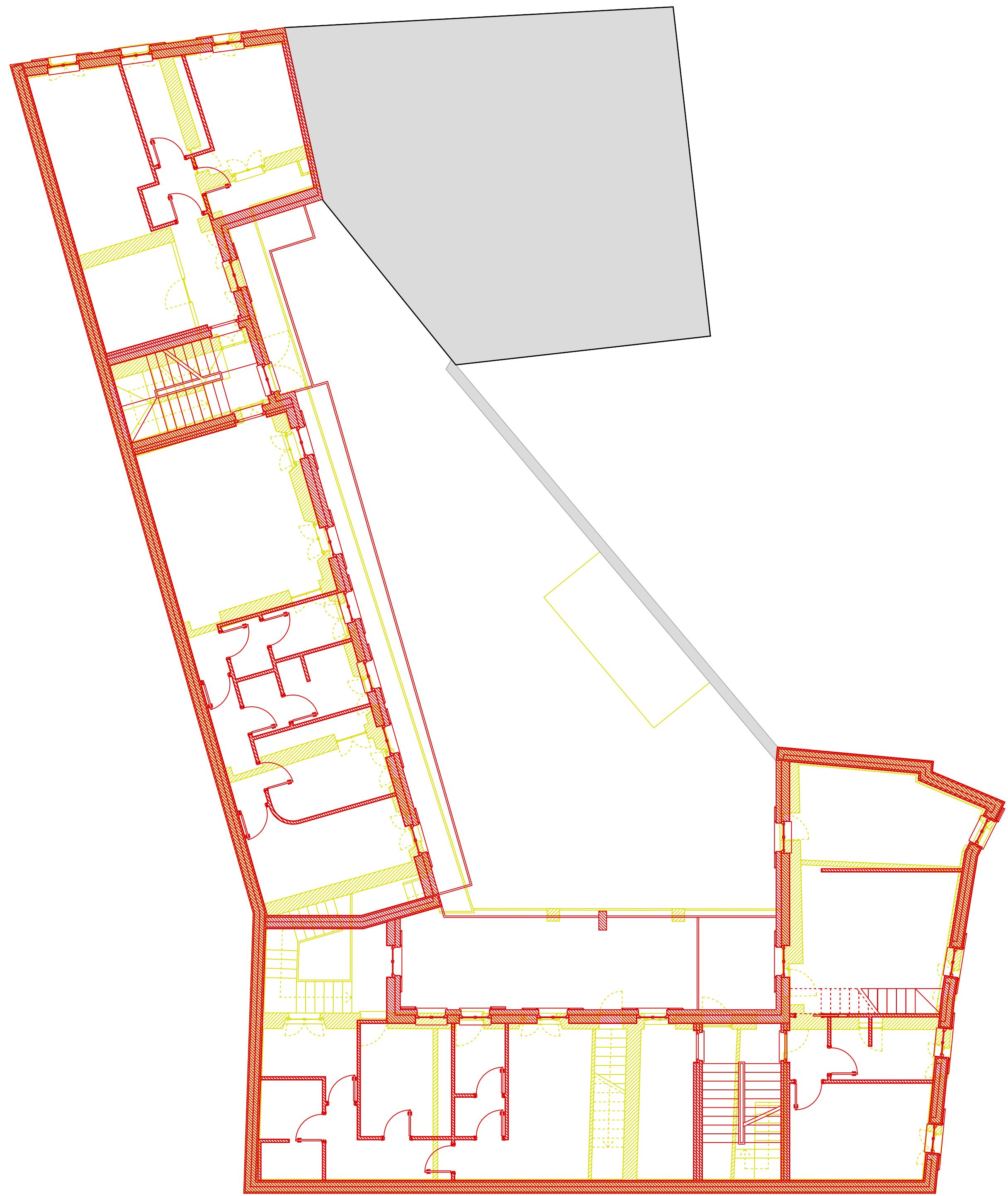
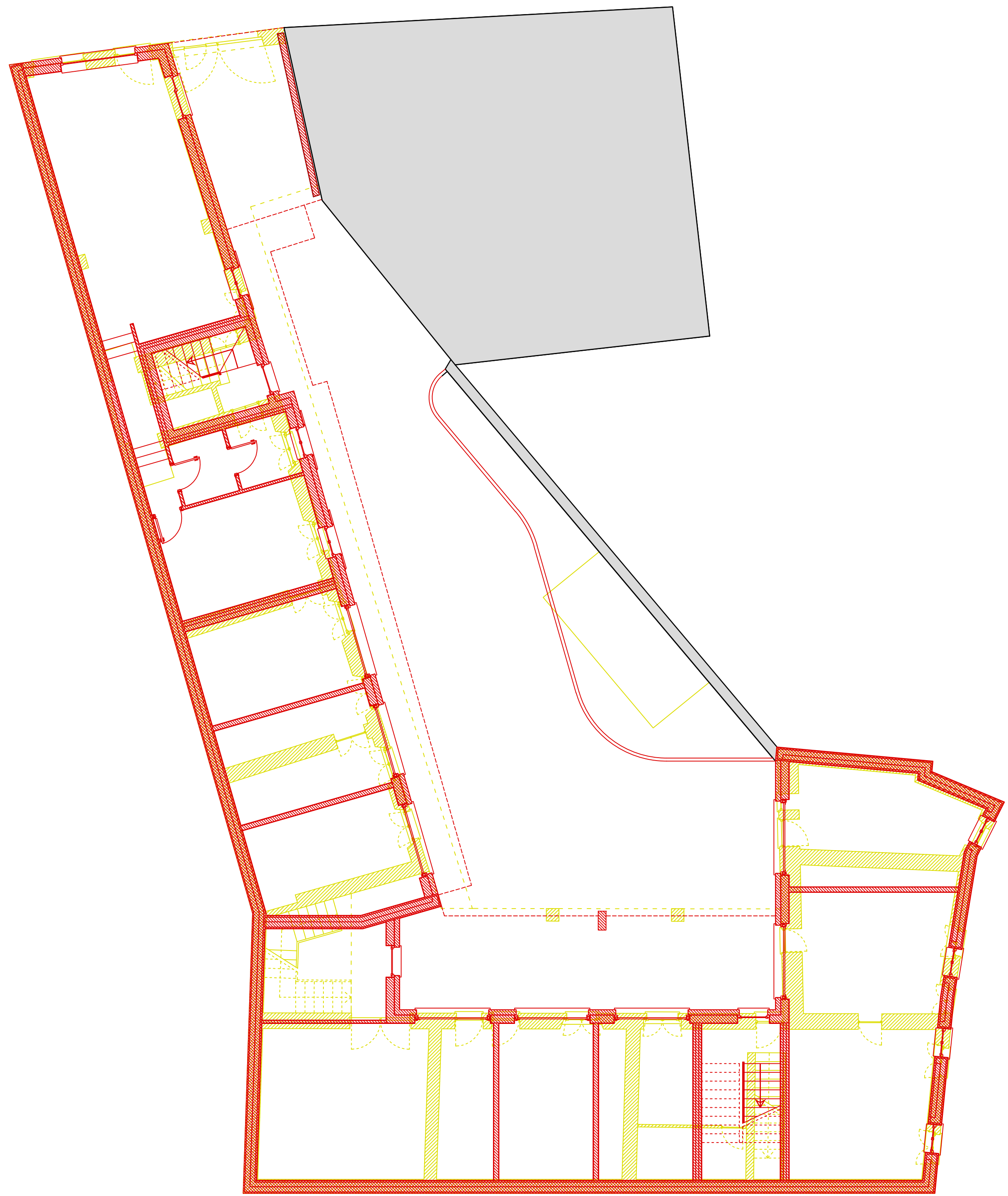


PIANTA PIANO TERRENO


PIANTA PIANO PRIMO



DESCRIZIONE OPERA
PIANO DI RECUPERO
 fabbricato in via San Gerardo 37

COMMITTENTE
 Sig. MANUZZI LEOPOLDO
 via Luraschi n°. 14/b - 22077 Olgiate Comasco (CO)

PROGETTISTA - DIRETTORE LAVORI
GABRIELE TURCATTI,
 INGEGNERE
 via Unione n°. 13/a -
 22075 Lurate Caccivio
 (+39) 348-3493682 -
 gabrieleturcatti@me.com



TIPOLOGIA OPERA

nuova costruzione ristrutturazione
 manutenzione ordinaria manutenzione straordinaria

ESTREMI CATASTALI IMMOBILI / TERRENI

catasto fabbricati catasto terreni
 comune censuario _____ sezione _____
 foglio n°. _____ mappale _____ subalterno _____
 foglio n°. _____ mappale _____ subalterno _____

PRECEDENTI TITOLI ABILITATIVI

P.d.C. S.C.I.A./D.I.A. C.I.L.A. _____
 n°. _____ del ____/____/____ prot. _____
 n°. _____ del ____/____/____ prot. _____

LOCALIZZAZIONE
 comune di OLGiate COMASCO,
 via San Gerardo, n°.37
 Coordinate WGS84: 45°47'06.2"N - 8°58'17.6"E

TITOLO TAVOLA
CONFRONTO
 demolizioni - nuove opere piani terra e primo.

SCALA GRAFICA 1 : 100

DATA 06/09/2018

REVISIONE _____

Tavola n°. **A.17**

file: _____